

Uživatelská příručka aplikace pro poskytování ZPMZ v elektronické podobě

Aplikace pro poskytování ZPMZ v elektronické podobě slouží především k získávání podkladů pro vyhotovení geometrických plánů. Jedná se o interaktivní aplikaci umožňující z grafického prostředí pomocí definičních bodů ZPMZ vybrat a získat v elektronické podobě soubory ZPMZ z prostoru chystané změny.

Pro přihlášení do aplikace je třeba mít:

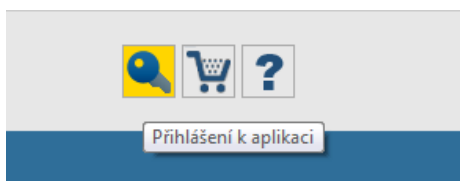
- 1) aktivní účet pro webové služby pro vyhotovitele a ověřovatele geometrických plánů (WSGP),
- 2) Oprávnění k přihlašování do aplikace Nahlížení do KN.

Ovládání aplikace

Poskytování ZPMZ je dostupné z aplikace Nahlížení do KN <http://nahlizenidokn.cuzk.cz>.

Přihlášení přes účet DP

- 1) Klikněte na ikonu klíče pro přihlášení k aplikaci, odsouhlaste licenční podmínky a následně klikněte na tlačítko „Přihlášení přes Dálkový přístup“



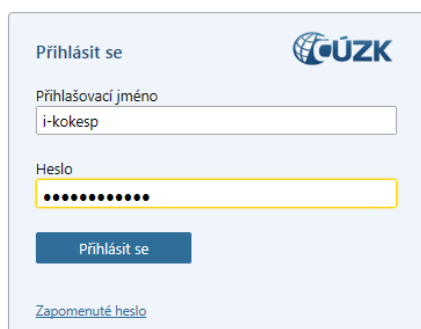
Přihlášení uživatele

Dálkový přístup

ČÚZK spustil do testovacího provozu přihlašování do aplikace Nahlížení do KN. Pokud máte zřízen zákaznický účet v aplikaci [Dálkový přístup \(DP\)](#), můžete se pomocí níže uvedeného odkazu přihlásit. Po přihlášení a odsouhlasení podmínek užívání aplikace se nebude v rámci této session zobrazovat CAPTCHA.

[Přihlášení přes Dálkový přístup](#)

- 2) Vyplňte uživatelské jméno a heslo



Po úspěšném přihlášení můžete vyhledávat a stahovat ZPMZ, jinak tato volba nebude zpřístupněna.

Způsob č. 1 - vyhledání ZPMZ při znalosti čísla ZPMZ

1) Na záložce „Kat. území“ vyhledáte požadované k.ú. např. Lhota - 744409

**Nahlížení do KN - Interní, s platebním portálem**

[Parcela](#) [Stavba](#) [Jednotka](#) [Právo stavby](#) [Řízení](#) [Mapa](#) [LV](#) **[Kat. území](#)**

Povinně vyplňovaná položka Informace z katastrálního území

Informace z katastrálního území

Obec
Název/kód obce:

Zadání obce není povinné. Vyhledání katastrálního území pomocí obce můžete použít, pokud neznáte název katastrálního katastrálního území leží.

Katastrální území
Název/kód katastrálního území:

[Seznamy nemovitostí, ke kterým byl v rámci celé ČR zapsán cenový údaj](#)

2) Po vyhledání k.ú. se zpřístupní možnost vyhledání a stažení ZPMZ

**Nahlížení do KN - Interní, s platebním portálem**

[Parcela](#) [Stavba](#) [Jednotka](#) [Právo stavby](#) [Řízení](#) [Mapa](#) [LV](#) **[Kat. území](#)**

Povinně vyplňovaná položka

Informace z katastrálního území

Katastrální území
Lhota (okres Vyškov):744409

[Zobrazení mapy](#) [Statistické údaje](#) [Územní identifikace](#) [Cenové údaje](#) [Srovnávací sestavení](#) **[Stažení ZPMZ](#)**

[Seznamy nemovitostí, ke kterým byl v rámci celé ČR zapsán cenový údaj](#)

3) Zde je možno zadat číslo ZPMZ:

- pro kladná čísla ve tvaru „XXXXX“ např. 396,
- pro záporná čísla ve tvaru „-XXXXX“, např. -26.

Povinně vyplňovaná položka

Vyhledání ZPMZ

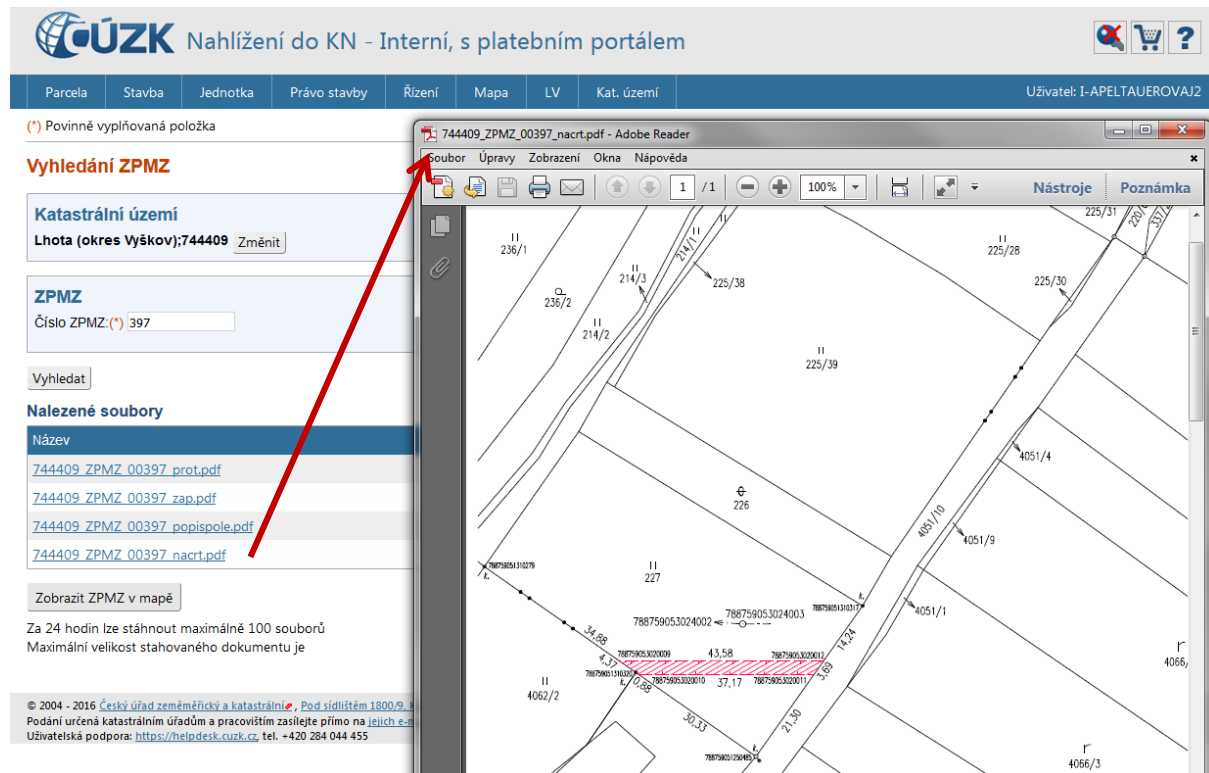
Katastrální území




Lhota (okres Vyškov);744409

ZPMZ

Číslo ZPMZ:

4) Po úspěšném vyhledání dokumentů ZPMZ v DMS je uživateli nabídnut jejich seznam ke stažení



 Nahlížení do KN - Interní, s platebním portálem  

Parcela Stavba Jednotka Právo stavby Řízení Mapa LV Kat. území Uživatel: I-APELTAUROVAJ2

(*) Povinně vyplňovaná položka

Vyhledání ZPMZ

Katastrální území
Lhota (okres Vyškov);744409

ZPMZ
Číslo ZPMZ: (*) 397

Nalezené soubory

Název
744409_ZPMZ_00397_prot.pdf
744409_ZPMZ_00397_zap.pdf
744409_ZPMZ_00397_popispole.pdf
744409_ZPMZ_00397_nactr.pdf

Za 24 hodin lze stáhnout maximálně 100 souborů
Maximální velikost stahovaného dokumentu je

© 2004 - 2016 Český úřad zeměměřičský a katastrální, Pod sídlištěm 1800/9, Podání určená katastrálním úřadům a pracovištím zasílejte přímo na jejich e-mail
Uživatelská podpora: <https://helpdesk.cuzk.cz>, tel. +420 284 044 455

744409_ZPMZ_00397_nactr.pdf - Adobe Reader

Soubor Úpravy Zobrazení Okna Nápověda

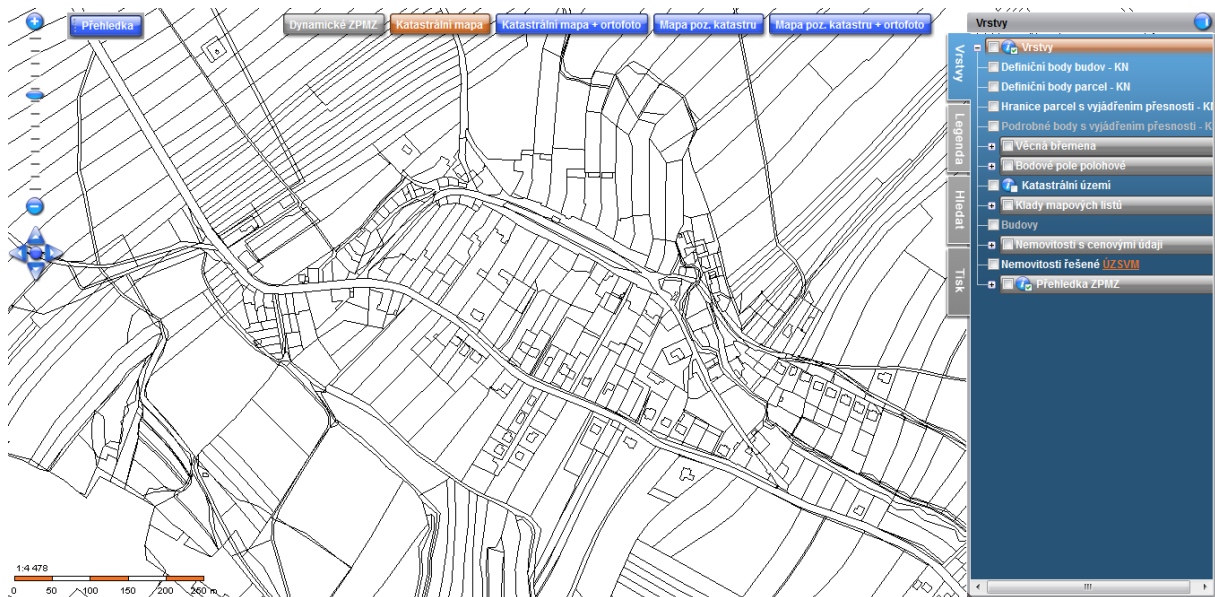
Nástroje Poznámka

1 / 1 100%

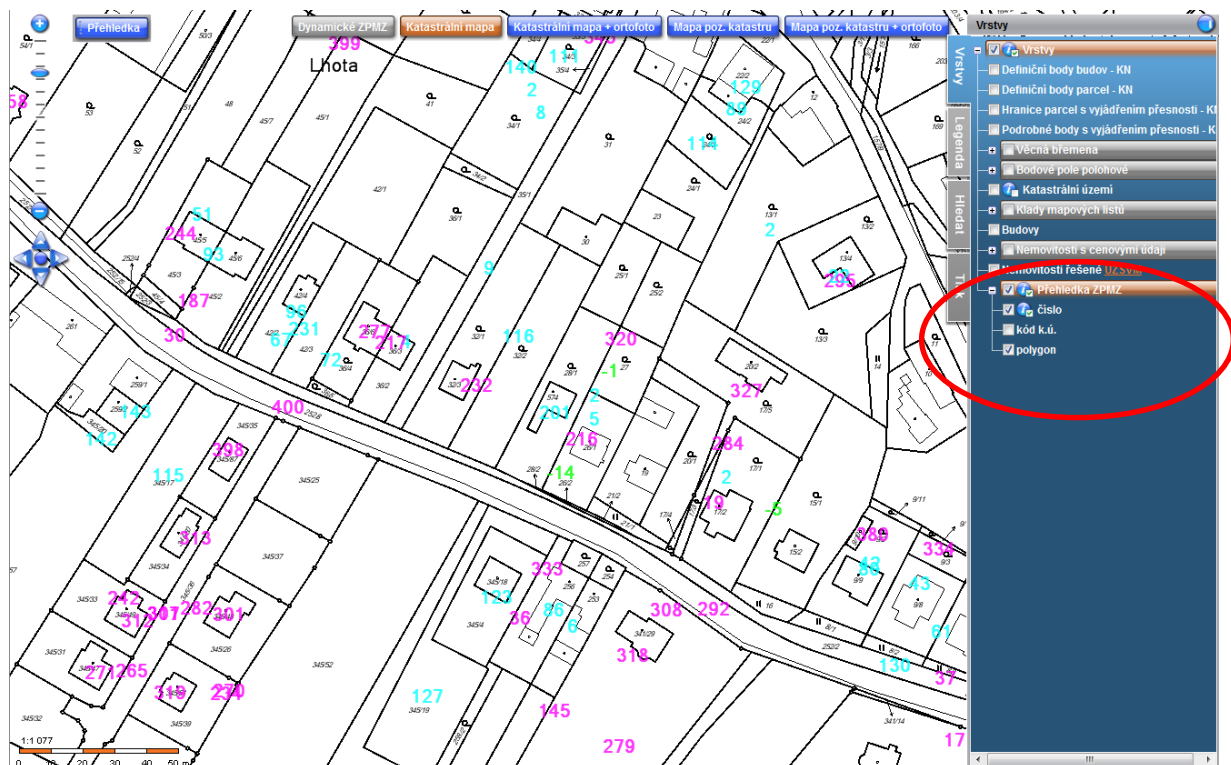
Mapa s parcelními čísly a výměry. Vyznačená parcela má výměru 43,58.

Způsob č. 2 - vyhledání ZPMZ ke stažení interaktivním výběrem z mapy

1) V nahlížení do KN se standardním postupem přepnete do grafického okna s katastrální mapou.



2) V záložce „Vrstvy“ vyberete vrstvu „Přehledka ZPMZ“ a podvrstvu „číslo“.

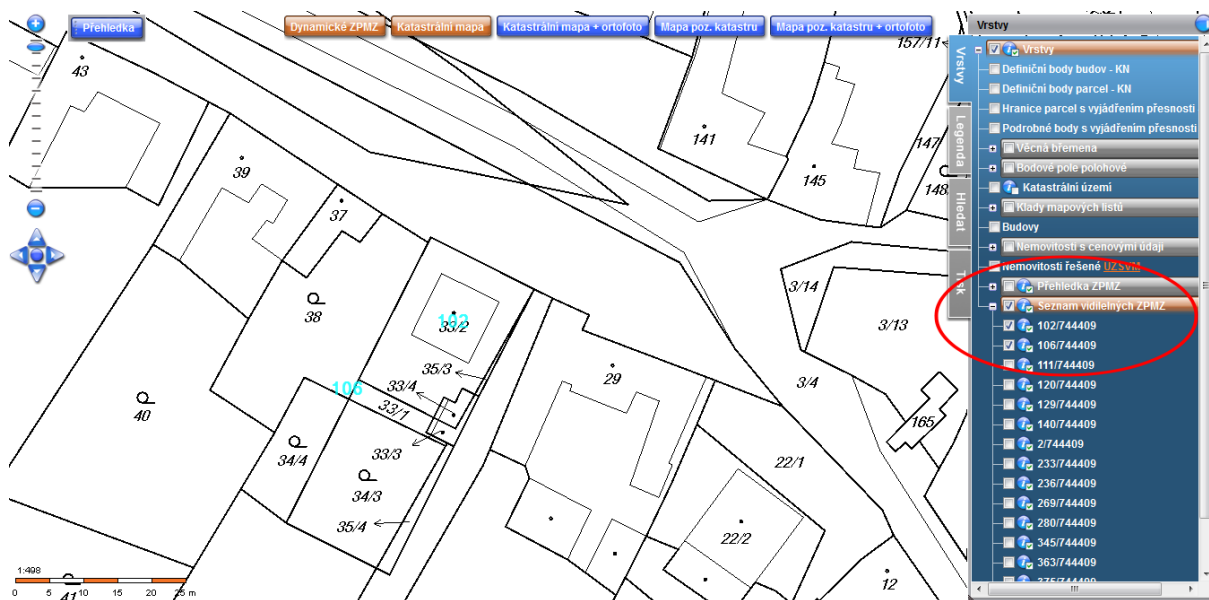


3) Kliknutím na definiční bod ZPMZ je uživatel přesměrován do popisné části Nahlížení a dále postupuje obdobně jako při vyhledání se znalostí čísla ZPMZ.

Zapínání dynamických vrstev ZPMZ

Dále je možné ZPMZ zobrazovat pomocí „Dynamických vrstev“. Tuto vrstvu aktivujete populárním tlačítkem „Dynamické ZPMZ“ (dostupným od měřítka 1:700).

1) Po aktivaci tohoto tlačítka se ve vrstvách zobrazí strom dostupných ZPMZ pro daný výřez mapy.



2) Následně uživatel může zobrazit vybraná ZPMZ a stejně jako v bodě 3 bude po kliknutí na zobrazený definiční bod ZPMZ přesměrován do popisné části Nahlížení.

Objednávka skenování ZPMZ

V případě, že vybrané ZPMZ není naskenováno, objeví se hlášení o nedostupnosti dokumentu.

Zadaný ZPMZ nebyl nalezen

Požadavek na poskytnutí dokumentů ZPMZ je možné zaslat přes [kontaktní formulář](#). Po jeho vyplnění a odeslání bude požadavek zpracován příslušným katastrálním pracovištěm a dokumenty budou připraveny ke stažení. Pokud máte v zákaznickém účtu uveden kontaktní e-mail, bude Vám zaslána zpráva, jakmile budou dokumenty k dispozici.

Naskenování ZPMZ je možné pomocí kontaktního formuláře objednat.

Váš požadavek bude odeslán na místně příslušné katastrální pracoviště ke zpracování. O výsledku zpracování žádosti budete informováni e-mailem.

ZPMZ: 125/683701
Katastrální území: Lidice
Katastrální pracoviště: Kladno
Uživatelské jméno: I-KOKESP
Email uživatele DP: petr.kokes@cuzk.cz
Email:

Odeslat

Po odeslání žádosti je uživateli doručen informační e-mail o zaevidování požadavku na příslušném katastrálním pracovišti.

O výsledku zpracování je uživatel opět informován speciální e-mailovou zprávou.

Limity a chybové stavy

- 1) Denní limit pro stahování ZPMZ pro jednoho uživatele je stanoven na 100 dokumentů.
- 2) Maximální velikost pro stažení jednoho dokumentu je 20 MB.
- 3) Chybové hlášení při hledání čísla ZPMZ, který není uložen v DMS je **“Zadaný ZPMZ nebyl nalezen”**
- 4) Pokud DMS nestihne vyhledat nebo získat dokument do 10 vteřin, akce se ukončí a uživatel je vyzván, aby ji opakoval později.